表示年月日：2021／03／31

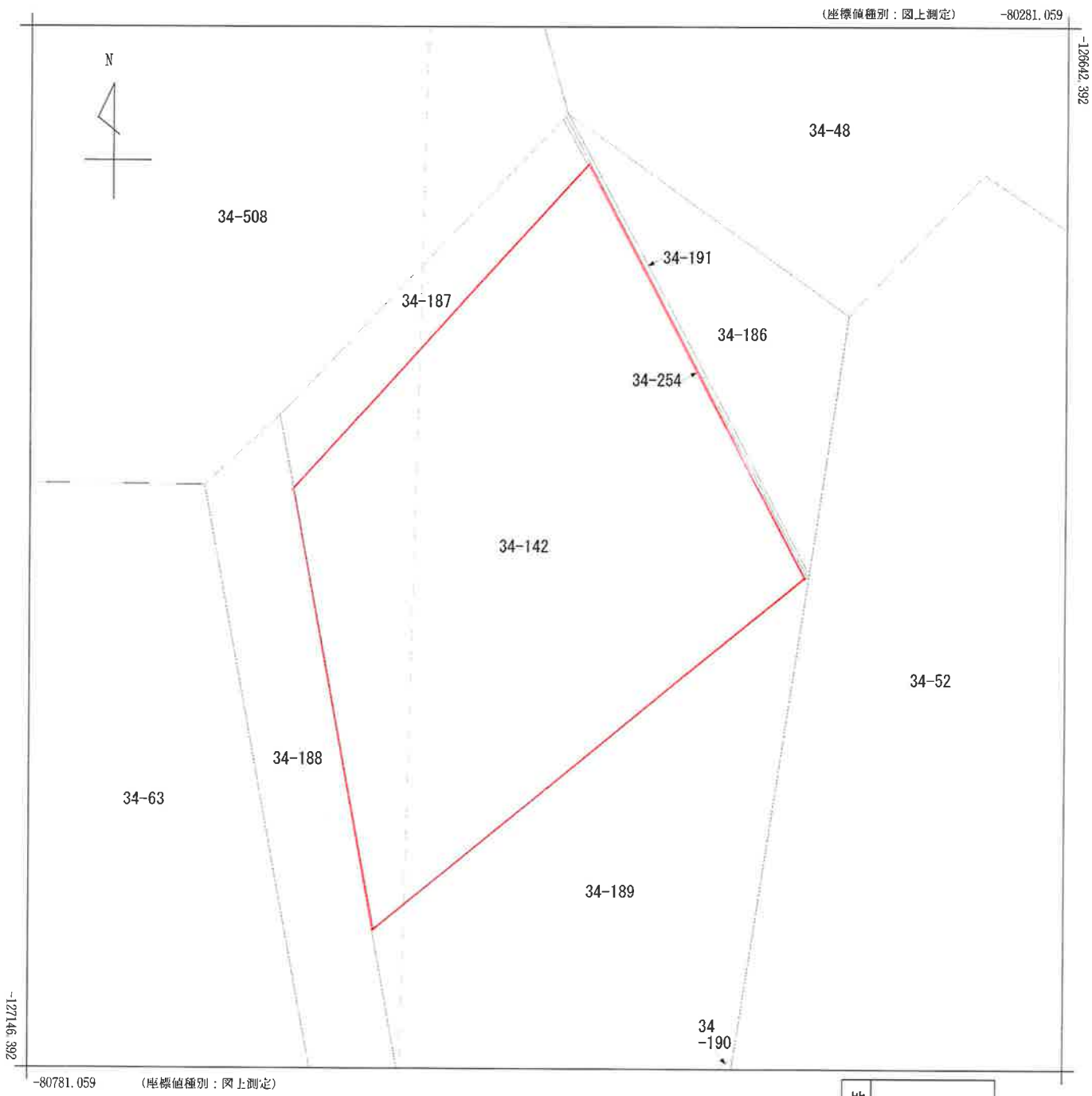

(注) 国土交通省国土地理院が公表した座標補正パラメータ(tokachi2003.par)による修正がされています。

地番区域見出	字日新

請求部分	所　在	中川郡幕別町字日新					地　番	34番142	
出力縮尺	1/2000	精度区分		座標系番号又は記号	XⅢ	分類	地図に準ずる図面	種類	その他
作成年月日	昭和15年10月			備付年月日(原図)				補記事項	

表示年月日：２０２１／０３／３１

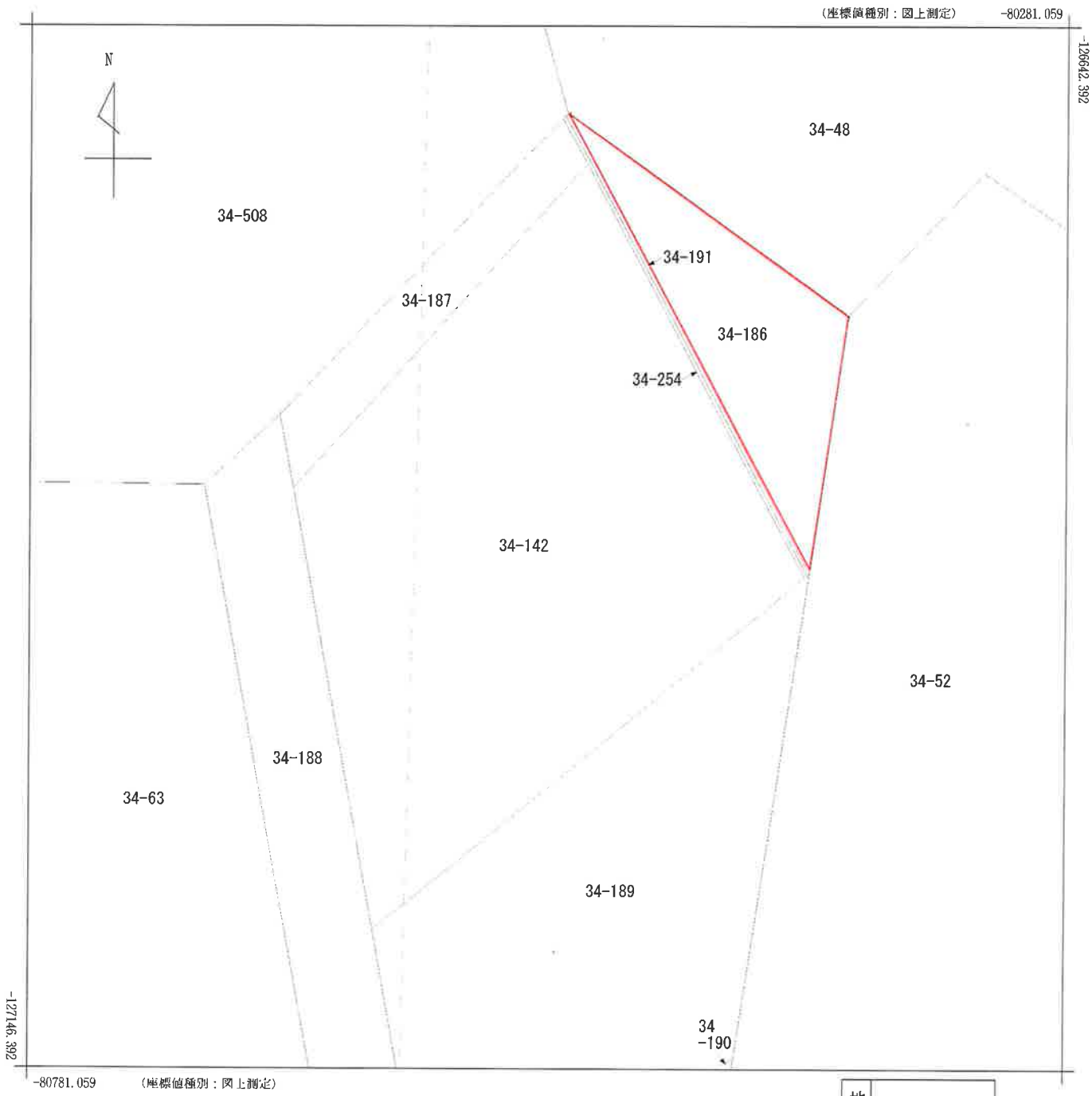

（注）国土交通省国土地理院が公表した座標補正パラメータ（tokachi2003.par）による修正がされています。

地番区域見出	字日新

請求部分	所　在	中川郡幕別町字日新					地　番	34番142	
出力縮尺	1/2000	精度区分		座標系番号又は記号	XⅢ	分類	地図に準ずる図面	種類	その他
作成年月日	昭和15年10月			備付年月日（原図）				補記事項	

表示年月日：２０２１／０３／３１

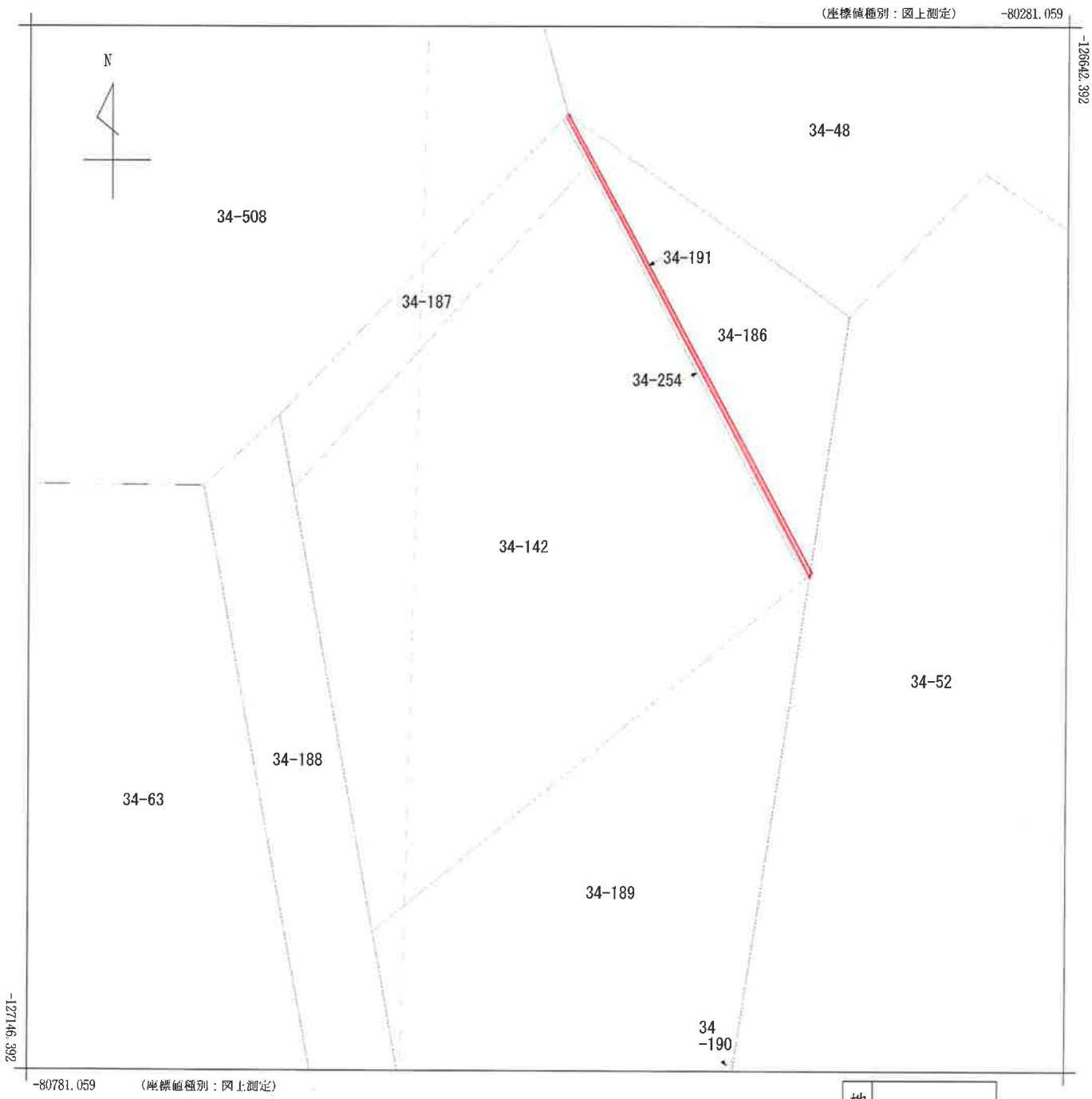

（注）国土交通省国土地理院が公表した座標補正パラメータ（tokachi2003.par）による修正がされています。

地番区域見出	字日新

請求部分	所　在	中川郡幕別町字日新					地　番	34番142	
出力縮尺	1/2000	精度区分		座標系番号又は記号	XⅢ	分類	地図に準ずる図面	種類	その他
作成年月日	昭和15年10月			備付年月日（原図）				補記事項	

表示年月日：2021／03／31

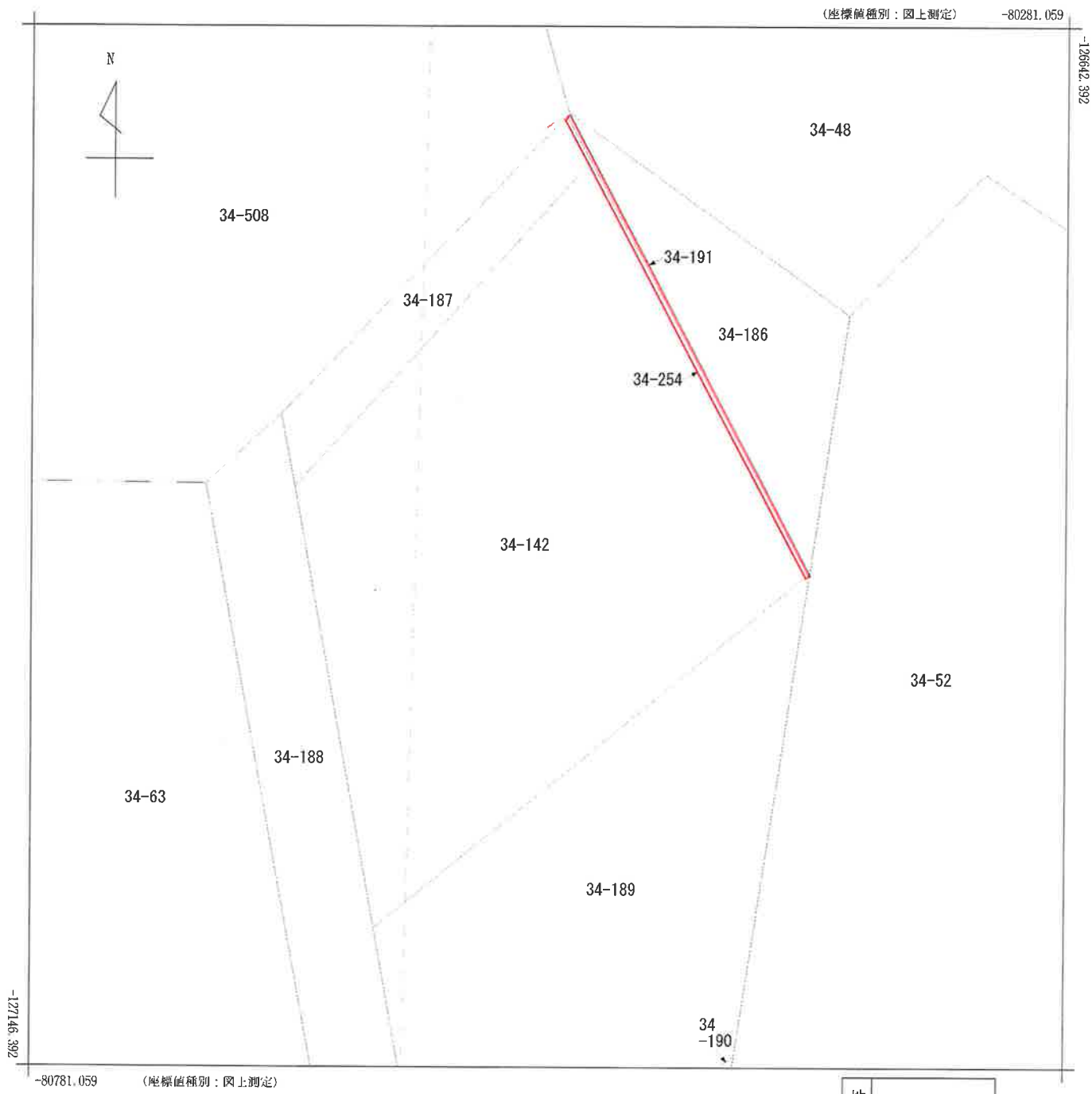

（注）国土交通省国土地理院が公表した座標補正パラメータ（tokachi2003.par）による修正がされています。

地番区域見出	字日新

請求部分	所　在	中川郡幕別町字日新					地　番	34番142	
出力縮尺	1/2000	精度区分		座標系番号又は記号	XⅢ	分類	地図に準ずる図面	種類	その他
作成年月日	昭和15年10月			備付年月日（原図）				補記事項	

表示年月日：2021／03／31

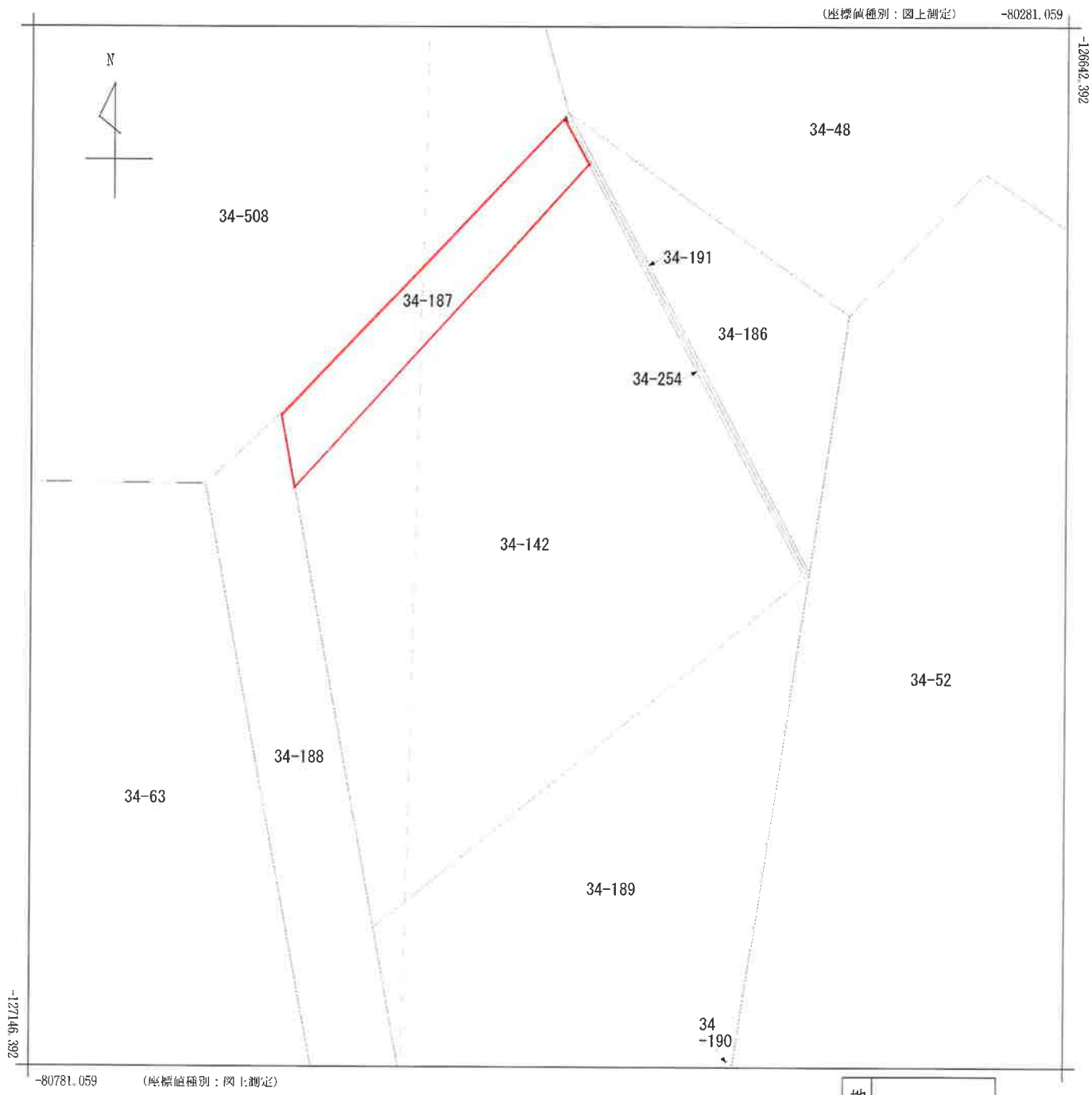

(注) 国土交通省国土地理院が公表した座標補正パラメータ(tokachi2003.par)による修正がされています。

地番区域見出	字日新

請求部分	所　在	中川郡幕別町字日新					地　番	34番142	
出力縮尺	1/2000	精度区分		座標系番号又は記号	XⅢ	分類	地図に準ずる図面	種類	その他
作成年月日	昭和15年10月			備付年月日(原図)				補記事項	